



Г Л А В А
ВОЛОКОЛАМСКОГО ГОРОДСКОГО ОКРУГА
МОСКОВСКОЙ ОБЛАСТИ
П О С Т А Н О В Л Е Н И Е

От 02.07.2020

№ 411

г. ВОЛОКОЛАМСК

Об установлении публичного сервитута на часть земельного участка с кадастровым номером 50:07:0080301:212, расположенного по адресу: Московская область, Волоколамский Городской округ, д. Кузьминское, 12А

В соответствии с п. 13 ст. 11.10, ст.23, главой V.7 Земельного Кодекса Российской Федерации от 25.10.2001 № 136-ФЗ, Федеральным законом от 24.07.2007 N 221-ФЗ «О государственном кадастре недвижимости», Законом Московской области от 24.07.2014 № 106/2014-ОЗ "О перераспределении полномочий между органами местного самоуправления муниципальных образований Московской области и органами государственной власти Московской области", Законом Московской области от 07.06.1996 №23/96-ОЗ «О регулировании земельных отношений в Московской области», Земельного кодекса Российской Федерации, Приказом Минэкономразвития России от 01.09.2014 № 540 "Об утверждении классификатора видов разрешенного использования земельных участков", руководствуясь Уставом Волоколамского городского округа, сводным заключением Министерства имущественных отношений Московской области от 19.06.2020 № 86-З,

ПОСТАНОВЛЯЮ:

1. Установить публичный сервитут в целях размещения прохода и проезда к земельным участкам с кадастровыми номерами: 50:07:0080301:64, 50:07:0080301:78, 50:07:0080301:72, 50:07:0080301:69 50:07:0080301:24, 50:07:0080301:76 на земельный участок с кадастровым номером 50:07:0080301:212, расположенный по адресу: Московская область, Волоколамский городской округ, д. Кузьминское, 12А вид разрешенного использования - "для индивидуального жилищного строительства".

2. Утвердить границы публичного сервитута согласно приложению к настоящему постановлению.

3. Публичный сервитут установить сроком на 49 (сорок девять) лет.

4. Комитету по управлению имуществом администрации Волоколамского городского округа:

4.1. Обеспечить проведение государственной регистрации публичного сервитута на земельный участок, указанный в п. 1 настоящего постановления в Управлении Федеральной службы государственной регистрации, кадастра и картографии по Московской области.

4.2. Направить копию постановления правообладателю земельного участка.

5. Опубликовать настоящее постановление в газете "Волоколамский край" и разместить на официальном информационном Интернет-сайте администрации Волоколамского городского округа Московской области.

6. Контроль за исполнением настоящего постановления возложить на первого заместителя главы администрации Волоколамского городского округа И.А. Абрамова.

Глава Волоколамского
городского округа

М.И. Сылка

Приложение к соглашению:

от _____ № _____

Схема границы публичного сервитута на кадастровом плане территории в кадастровом квартале 50:07:0080301

Площадь земельного участка		614 м ²
Условный номер части земельного участка		50:07:0080301:212/чзу 1
Обозначение характерных точек границ	Координаты, м	
	X	Y
1	2	3
н1	483 166,76	1 278 357,87
н2	483 158,99	1 278 372,25
н3	483 157,12	1 278 372,15
н4	483 148,04	1 278 370,79
н5	483 131,65	1 278 366,78
н6	483 116,94	1 278 364,86
н7	483 124,25	1 278 351,36
н8	483 134,30	1 278 352,68
н9	483 150,81	1 278 356,72
н10	483 158,57	1 278 357,89
н11	483 163,68	1 278 358,17
н1	483 166,76	1 278 357,87



Исполнитель: _____

Кадастровый инженер Назаров Олег Александрович (69-12-504)

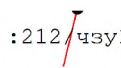





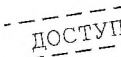

Тел.: +7 (925) 034-81-91

«08» мая 2020 г.



Масштаб 1:1 000

Условные обозначения:

-  :212/чзу1 - номер границы публичного сервитута
-  :397 - кадастровый номер земельного участка
-  2 - обозначение характерной точки границы земельного участка, сведения о которой позволяют однозначно определить ее положение на местности
-  H1 - образуемая точка, сведения о которой позволяют однозначно определить ее местоположение
-  - обозначение проектные границы публичного сервитута
-  - существующая часть границы земельного участка, имеющиеся в ЕГРН сведения о которой достаточны для определения ее местоположения
-  ДОСТУП - доступ
-  50:07:0020206 - номер кадастрового квартала